




Commune de Légný

CARTE DES ALÉAS

Légende :

	Faible	Moyen	Fort
Ravinements et ruissellements sur versant	V1 V1*	V2	V3
Mouvements de terrain :			
Glissements de terrain	G1	G2	G3
Chutes de pierres et de blocs	P1	P2	
Effondrements		F2	

-  Champ d'inondation (Pour information ; se référer au PPRI de l'Azergues (aléas version 2018))
-  Lit mineur (informatif)
-  Etang



Réalisation et édition : Alp'Géorisques - Mars 2022

Echelle : 1/5 000