







Commune de Légný

CARTE DE CONSTRUCTIBILITÉ

Légende :

-  Zone inconstructible
-  Zone constructible à forte contrainte
-  Zone constructible avec prescriptions

 **Code fiche de prescriptions (cf cahier des prescriptions)**

-  Champ d'inondation
(Pour information ; se référer au PPRI de l'Azergues (aléas version 2018))
-  Lit mineur (informatif)
-  Etang



Réalisation et édition : Alp'Géorisques - Mars 2022

Echelle : 1/5 000